



**КОМИТЕТ ИМУЩЕСТВЕННЫХ ОТНОШЕНИЙ
АДМИНИСТРАЦИИ ПЕРМСКОГО МУНИЦИПАЛЬНОГО ОКРУГА**

РЕШЕНИЕ

о размещении объектов № 2538

Пермский край
Пермский округ

02.09.2024

Комитет имущественных отношений администрации Пермского муниципального округа разрешает Акционерному обществу «Газпром газораспределение Пермь» (ИНН 5902183841, ОГРН 2125902017723, почтовый адрес: 614000, г. Пермь, ул. Петропавловская, 43)

размещение объекта «газопровод давлением до 1,2 Мпа, для размещения которого не требуется разрешения на строительство»

на землях государственная собственность на которые не разграничена

на срок 1 год

Местоположение: Пермский край, м.о. Пермский, д. Шилово, ул. Первомайская, к дому 9а

Приложение: схема предполагаемых к использованию земель или части земельного участка.

Особые условия использования:

1. При размещении объекта учесть параметры ширины проезда улично-дорожной сети, во избежание сужения полосы отвода дороги.
2. Получение разрешения на производство земляных работ.

Председатель комитета



(подпись, печать)

Е.А. Демидова

Схема предполагаемых к использованию земель или части земельного участка

Объект: Газопровод давлением до 1,2 Мпа, для размещения которого не требуется разрешения на строительство
 Местоположение: расположенных по адресу: Пермский край, м.о. Пермский, д. Шилово, ул. Первомайская, к дому 9а Каталог координат, м

Площадь земель или части земельного участка, кв.м.: 294

Категория земель: земли населенных пунктов

Вид разрешенного использования: -

Описание границ смежных землепользователей:

От точки н1 до точки н2 - земельный участок с кадастровым номером 59:32:1450002:977

От точки н2 до точки н3 - земельный участок с кадастровым номером 59:32:1450002:978

От точки н3 до точки н5 - земельный участок с кадастровым номером 59:32:1450002:484

От точки н5 до точки н7 - земельный участок с кадастровым номером 59:32:1450002:485

От точки н7 до точки н1 - земли общего пользования

№ точки границы	X	Y
н1	508274.43	2210952.18
н2	508269.57	2210953.77
н3	508254.59	2210958.69
н4	508250.69	2210959.97
н5	508232.55	2210960.05
н6	508216.44	2210960.12
н7	508211.37	2210962.73
н8	508194.64	2210969.10
н9	508193.22	2210965.36
н10	508213.16	2210957.78
н11	508250.96	2210956.14
н12	508268.85	2210949.74
н13	508273.31	2210948.41
н1	508274.43	2210952.18

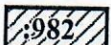
Условные обозначения:



- предполагаемый участок земель, на которых планируется размещение объекта




- границы и номер земельного участка, сведения о которых внесены в ЕГРН



- границы и номер объекта капитального строительства, сведения о которых внесены в ЕГРН

- граница кадастрового квартала



- зоны с особыми условиями использования территории, сведения о которых внесены в ЕГРН

:3У1

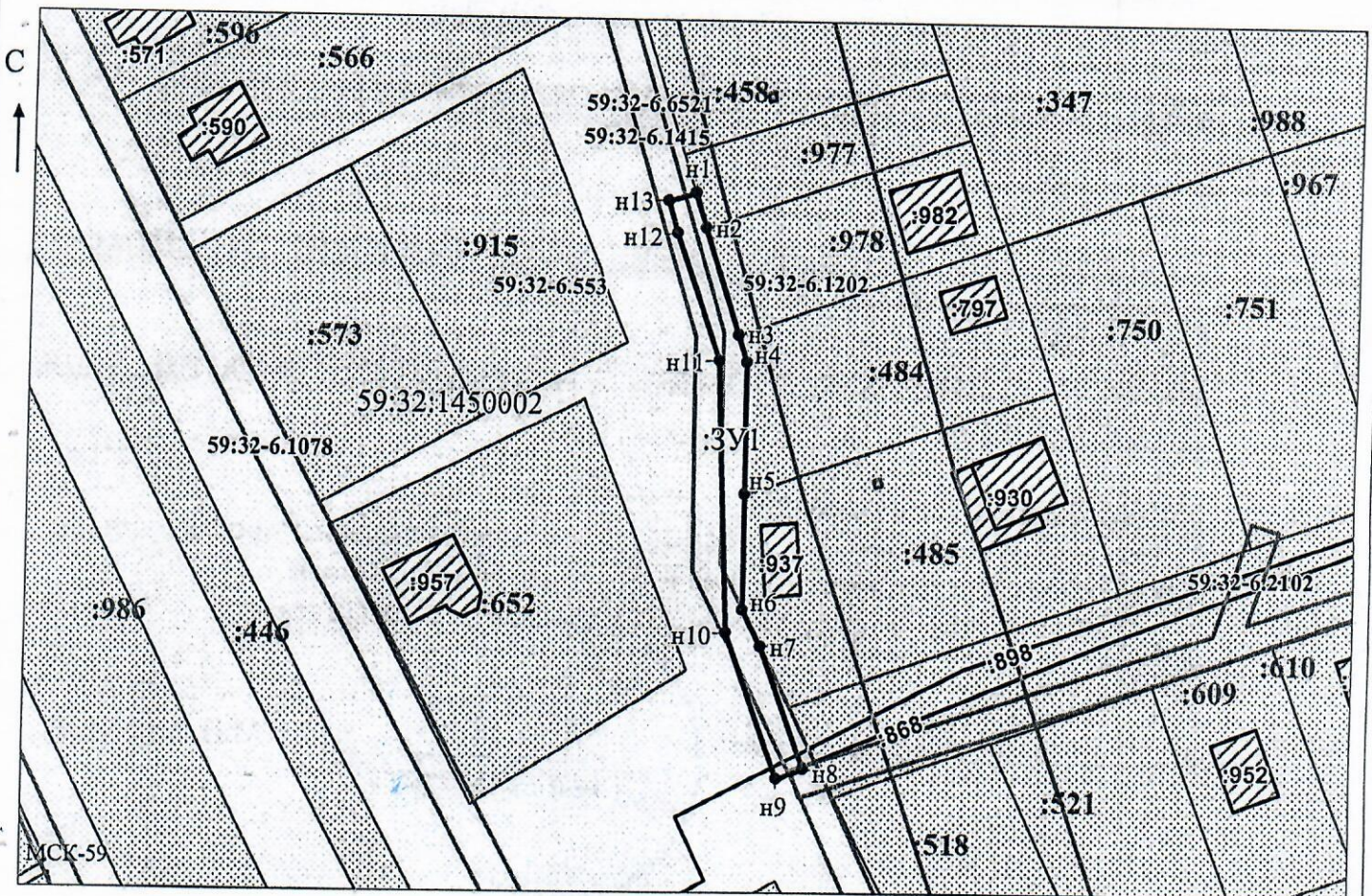
- обозначение запрашиваемого земельного участка



н1

- характеристика границ земель или части земельного участка

59:32:1450002 - номер кадастрового квартала



Масштаб 1:1000

/ Осипова А.Д.

Заявитель: _____

МП

(подпись, расшифровка подписи)

(для юридических лиц

и индивидуальных предпринимателей)